



PRÉFET DE L'ISÈRE

DIRECTION DÉPARTEMENTALE DES TERRITOIRES

SERVICE ENVIRONNEMENT

ARRETE 38-2018-09-25-011
plaçant le département de l'Isère en situation d'Alerte Renforcée
et en Alerte Sécheresse

Le Préfet de l'Isère,
Chevalier de la Légion d'Honneur,
Officier de l'Ordre National du Mérite,

- VU le Code de l'Environnement, notamment le titre 1^{er} du livre II et le titre 3 du livre IV ;
- VU le Code Général des Collectivités Territoriales ;
- VU le décret n° 2004-374 du 29 avril 2004 modifié relatif au pouvoir des Préfets, à l'organisation et à l'action des services de l'Etat dans les Régions et les Départements ;
- VU l'arrêté du Préfet Coordonnateur de bassin Rhône-Méditerranée du 3 décembre 2015 paru au Journal Officiel du 20 décembre 2015, portant approbation du schéma directeur d'aménagement et de gestion des eaux du bassin Rhône-Méditerranée 2016-2021 ;
- VU l'arrêté préfectoral n° 38-2018-30-006 du 30 mai 2018 fixant le cadre des mesures de gestion et de préservation de la ressource en eau en période de sécheresse dans le Département de l'Isère ;
- VU l'arrêté préfectoral n° 38-2018-04-04-012 du 4 avril 2018 portant autorisation temporaire de prélèvements d'eau à usage agricole (Unité de gestion Bourne et Unité de gestion Est Lyonnais) ;
- VU l'arrêté préfectoral n° 38-2018-06-01-0013 du 1^{er} juin 2018 portant autorisation temporaire de prélèvements d'eau à usage agricole (Unité de gestion Galaure) ;
- VU l'arrêté inter-préfectoral n° 38-2018-05-23-004 du 23 mai 2018 et n° 26-2018-06-01-002 en date du 1^{er} juin 2018 portant Autorisation Unique Pluriannuelle (AUP) pour l'irrigation sur le département de l'Isère et treize communes dans la Drôme pour la période 2018-2028 ;
- VU l'arrêté inter-préfectoral n° 38-2018-05-23-005 du 23 mai 2018 et n° 26-2018-06-01-003 du 1^{er} juin 2018 portant homologation du Plan Annuel de Répartition des volumes d'eau à usage agricole dans le cadre de l'Autorisation Unique Pluriannuelle ;
- VU l'arrêté préfectoral n° 38-2018-04-17-005 du 17 avril 2018 plaçant la nappe de l'Est Lyonnais en situation de vigilance pour les eaux souterraines ;

VU l'arrêté préfectoral n° 38-2018-07-26-008 du 26 juillet 2018 plaçant l'ensemble du département de l'Isère en vigilance et la nappe de l'Est Lyonnais en situation d'alerte pour les eaux souterraines ;

VU l'arrêté préfectoral n° 38-2018-08-10-002 du 10 août 2018 plaçant le département en situation d'Alerte ;

Considérant que la situation des cours d'eau s'est encore dégradée et que les seuils d'Alerte Renforcée sont atteints ou sont en passe de l'être ;

Considérant que les tendances des nappes sont à la baisse et que les seuils d'Alerte Renforcée ou d'Alerte sont atteints ;

Considérant que les prévisions météorologiques ne permettent pas d'envisager une amélioration de la situation à court terme ;

Considérant les échanges sur la situation des eaux superficielles et des eaux souterraines lors du Comité Départemental de l'Eau du 21 septembre 2018 ;

Sur proposition de la Directrice Départementale des Territoires ;

ARRETE

ARTICLE 1 :

Le présent arrêté abroge et remplace l'arrêté n°38-2018-08-10-002 en date du 10 août 2018.

La situation pour la gestion de la sécheresse est la suivante :

POUR LES EAUX SUPERFICIELLES :

| BASSINS DE GESTION | SITUATION DE GESTION |
|--|-------------------------|
| Bièvre Liers Valloire | Alerte Renforcée |
| Bourbre | Alerte Renforcée |
| Drac (<i>dont la rivière Drac</i>) | Alerte Renforcée |
| Galaure – Drôme des Collines | Alerte Renforcée |
| Grésivaudan | Alerte Renforcée |
| Guiers | Alerte Renforcée |
| Isle Crémieu | Alerte Renforcée |
| Paladru - Fure | Alerte Renforcée |
| Quatre Vallées – Bas Dauphiné | Alerte Renforcée |
| Romanche (<i>dont la rivière Romanche</i>) | Alerte Renforcée |
| Sud Grésivaudan | Alerte Renforcée |
| Vercors | Alerte Renforcée |
| Rivière de l'Isère | · Vigilance |
| Fleuve du Rhône | Vigilance |

POUR LES EAUX SOUTERRAINES :

| BASSINS DE GESTION | SITUATION DE GESTION |
|-------------------------------|-------------------------|
| Bièvre Liers Valloire | Alerte |
| Bourbre | Alerte Renforcée |
| Drac | Alerte |
| Galaure – Drôme des Collines | Alerte Renforcée |
| Grésivaudan | Alerte Renforcée |
| Guiers | Alerte Renforcée |
| Isle Crémieu | Alerte Renforcée |
| Nappe de l'Est Lyonnais | Alerte Renforcée |
| Paladru - Fure | Alerte Renforcée |
| Quatre Vallées – Bas Dauphiné | Alerte |
| Romanche | Alerte |
| Sud Grésivaudan | Alerte Renforcée |
| Vercors | Alerte Renforcée |

La liste des communes concernées par bassin de gestion est celle définie en annexe 2 de l'arrêté cadre du 30 mai 2018 disponible sur le site internet des services de l'Etat en Isère à l'adresse <http://www.isere.gouv.fr/Politiques-publiques/Environnement/Eau/Secheresse2/Secheresse>

ARTICLE 2 : MESURES DE RESTRICTIONS

- ↪ Le prélèvement et l'utilisation de l'eau sont limités ou interdits conformément aux dispositions définies sur les tableaux de l'annexe 1 de l'arrêté cadre 38-2018-05-30-006 du 30 mai 2018, repris en annexe.
- ↪ **En vigilance**, aucune mesure de restriction est imposée. Les usagers sont toutefois invités à l'économie afin de retarder au maximum les mesures de restriction.
- ↪ **En Alerte**, des mesures de restrictions sont imposées :
 - **Pour tous :**
 - Interdiction du lavage des voitures hors stations professionnelles ;
 - Interdiction du remplissage des piscines de plus de 5m³ à usage privé ;
 - Interdiction d'arrosage des pelouses, des espaces verts publics et privés, des jardins d'agrément, des golfs, et des stades et espaces sportifs, de 9H00 à 20H00 ;
 - Réduction de moitié du débit dérivé alimentant les plans d'eau et des étangs par rapport au débit dérivé autorisé ;
 - Interdiction de manœuvrer des ouvrages hydrauliques ;
 - Interdiction d'effectuer des travaux dans le lit du cours d'eau destinés à accroître ou maintenir le prélèvement.
 - **Pour les communes :**
 - Interdiction de laver les voiries ;
 - Interdiction de faire fonctionner les fontaines publiques en circuit ouvert sur l'eau potable.
 - **Pour l'agriculture :**
 - Baisse de 15 % des prélèvements agricoles autorisés pour l'irrigation, pour les autres prélèvements (hors irrigation ou assimilés domestiques) interdiction de prélever de 9h à 20h.
 - **Pour l'industrie :**
 - Respect du niveau 1 du plan d'économie d'eau des industriels (installations classées pour la protection de l'environnement).

→ **Pour les gestionnaires de réseau d'eau potable :**

- Renforcement du suivi des niveaux des captages et des forages d'eau potable, transmission des données à l'administration.

↳ **En Alerte Renforcée**, des mesures de restrictions sont imposées :

→ **Pour tous :**

- Interdiction du lavage des voitures hors stations professionnelles équipées de lance « haute pression » ou recyclage de l'eau ;

- Interdiction de laver les réservoirs pour l'Eau Potable ;

- Interdiction du remplissage des piscines de plus de 5m³ à usage privé ;

- Interdiction d'arrosage des pelouses, des espaces verts publics et privés, des jardins d'agrément, et espaces sportifs,

- Interdiction d'arrosage des golfs, des jardins potagers et des stades de 9H00 à 20H00 ;

- Interdiction d'alimenter les plans d'eau ;

- Interdiction de vidanger les plans d'eau ;

- Interdiction de manoeuvrer des ouvrages hydrauliques ;

- Interdiction d'effectuer des travaux dans le lit du cours d'eau destinés à accroître ou maintenir le prélèvement,

- Interdiction de contrôler les points d'eau incendie,

→ **Pour les communes :**

- Interdiction de laver les voiries ;

- Interdiction de faire fonctionner les fontaines publiques en circuit ouvert sur l'eau potable.

→ **Pour l'agriculture :**

- Baisse de 30 % des prélèvements agricoles autorisés pour l'irrigation, pour les autres prélèvements (hors irrigation ou assimilés domestiques) interdiction de prélever de 9h à 20h.

→ **Pour l'industrie :**

- Respect du niveau 2 du plan d'économie d'eau des industriels (installations classées pour la protection de l'environnement).

→ **Pour les gestionnaires de réseau d'eau potable :**

- Renforcement du suivi des niveaux des captages et des forages d'eau potable, transmission des données à l'administration.

ARTICLE 3 : MESURES DE COMMUNICATION

Dès la vigilance des mesures de sensibilisation et d'information du public doivent être entreprises afin d'inciter la population aux économies volontaires pour tous les usages de l'eau.

Les communes, les intercommunalités et les EPCI (Établissement public de coopération intercommunale) exerçant une compétence eau potable communiquent les restrictions à leurs administrés par tous les médias à leur disposition, notamment journaux, affichage lumineux, réseaux sociaux.

ARTICLE 4 : DURÉE DE VALIDITÉ

Les dispositions du présent arrêté sont valides à compter de la date de publication et jusqu'au 31 octobre 2018 au plus tard.

ARTICLE 5 : DÉLAIS ET VOIES DE RECOURS

Le présent arrêté peut être déféré devant le Tribunal Administratif de Grenoble dans un délai de deux mois à compter de sa publication.

ARTICLE 6 : EXÉCUTION ET PUBLICATION

Sont chargés, chacun en ce qui le concerne, de l'exécution du présent arrêté qui sera publié au recueil des actes administratifs de la Préfecture, affiché dans les Mairies concernées et dont un extrait sera publié dans la presse locale :


- ↳ le Secrétaire Général de la Préfecture, le Directeur de Cabinet, les Sous-Préfets des arrondissements de La Tour-du-Pin et de Vienne ;
- ↳ les Maires des Communes du Département de l'Isère ;
- ↳ le Colonel, Commandant du Groupement de Gendarmerie de l'Isère ;
- ↳ le Directeur Départemental de la Sécurité Publique ;
- ↳ la Directrice Départementale des Territoires ;
- ↳ le Directeur Départemental de la Protection des Populations ;
- ↳ la Directrice Régionale de l'Environnement, de l'Aménagement et du Logement ;
- ↳ le Délégué Départemental de l'Agence Régionale de Santé ;

Une copie sera adressée à

- ↳ Monsieur le Directeur de l'Agence de l'Eau Rhône-Méditerranée-Corse ;
- ↳ Monsieur le Directeur Départemental du Service d'Incendie et de Secours.

Grenoble, le 25/09/2018

Le Préfet,

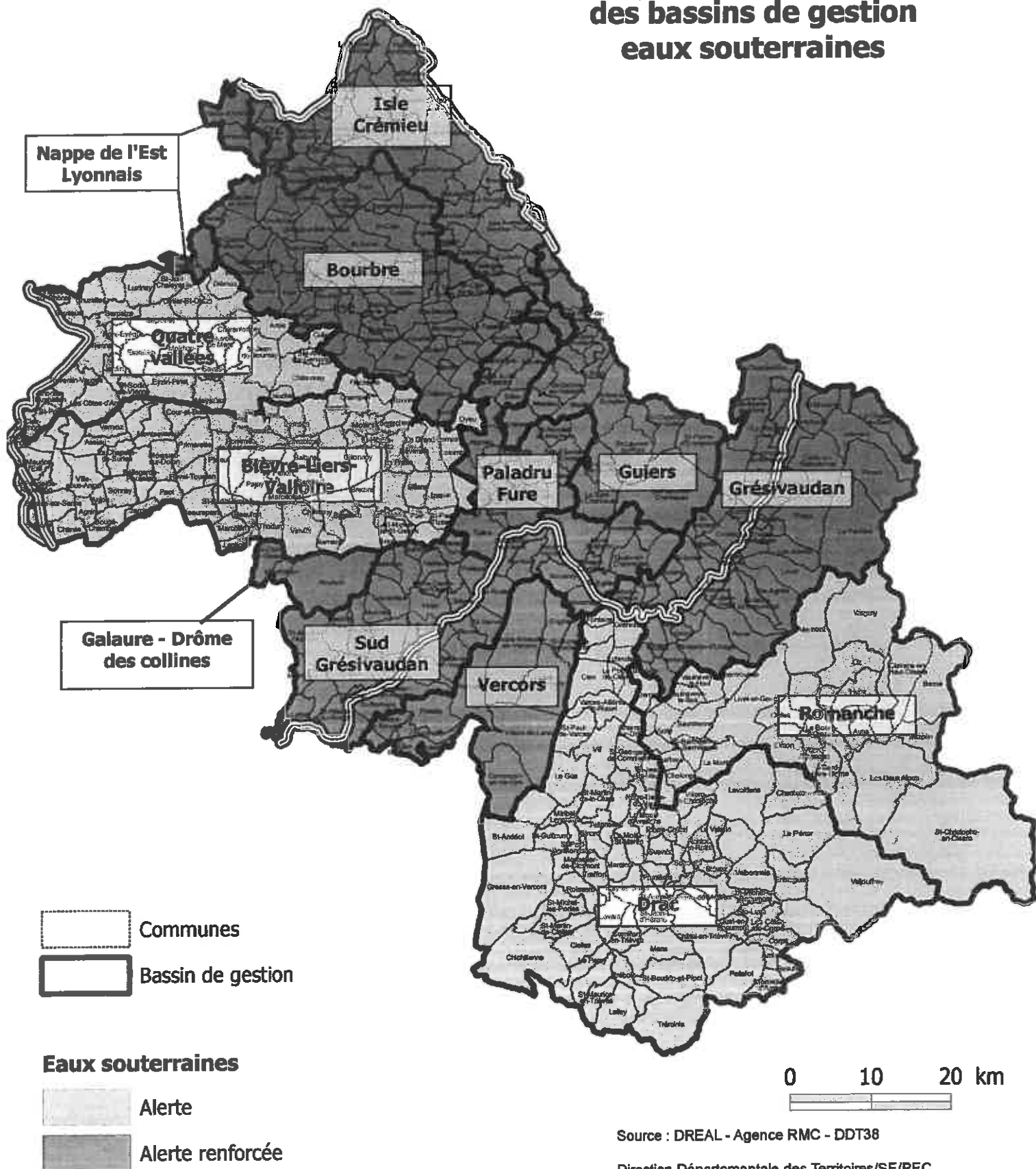
A handwritten signature in black ink, appearing to read 'Lionel Bèffre', written over a horizontal line. The signature is stylized with a large loop at the end.

LIONEL BÈFFRE

ARRETE PREFECTORAL n°38-2018
du

PRÉFET DE L'ISÈRE

**Situation de sécheresse
des bassins de gestion
eaux souterraines**

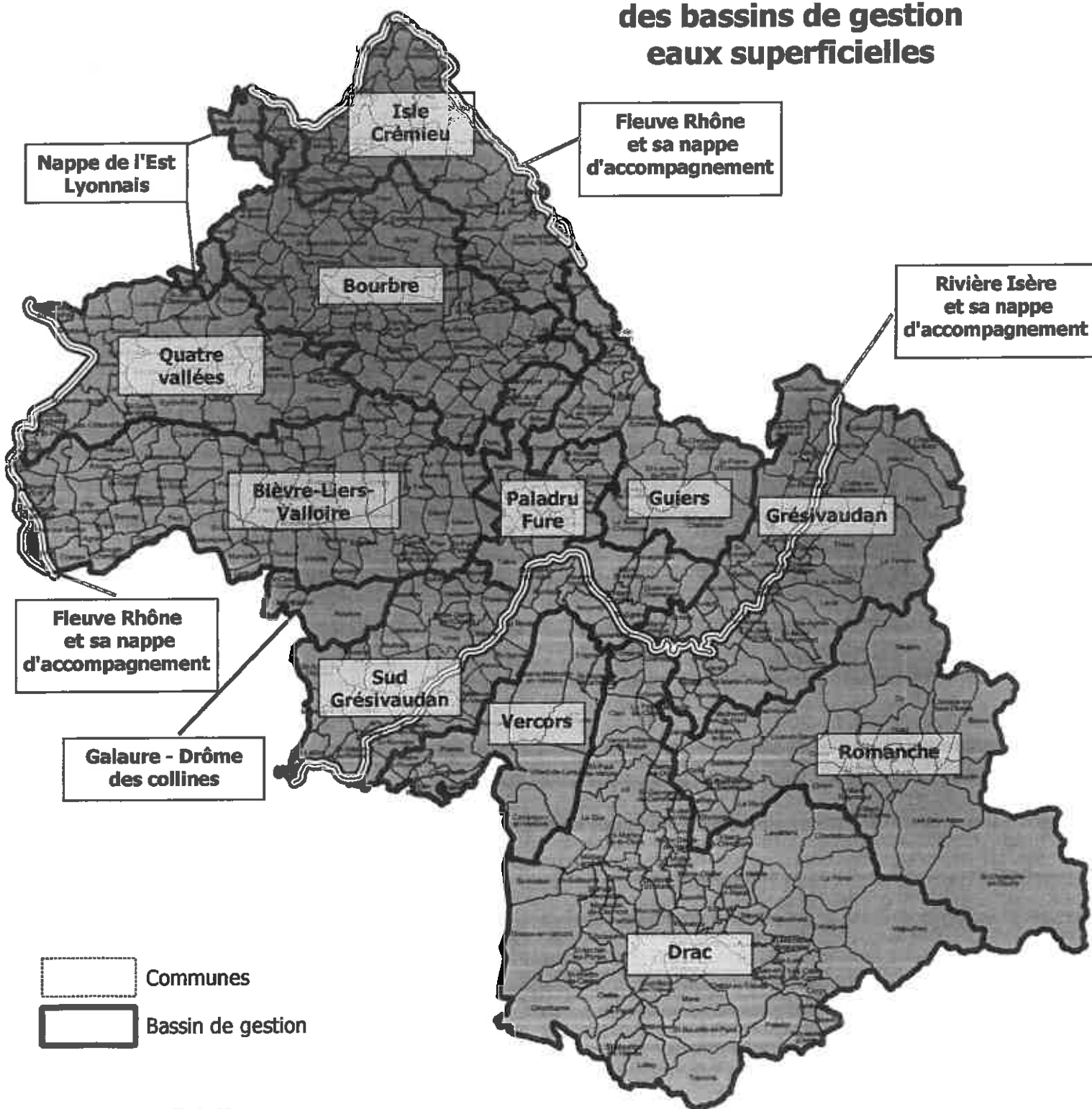


Source : DREAL - Agence RMC - DDT38

Direction Départementale des Territoires/SE/PEC
© IGN BD Topo
Protocole MEDDTL-MAAPRAT-IGN du 24 octobre 2011

Le 24 septembre 2018

Situation de sécheresse des bassins de gestion eaux superficielles



Communes
Bassin de gestion

Eaux superficielles

Alerte renforcée
Vigilance

0 10 20 km

Source : DREAL - Agence RMC - DDT38

Direction Départementale des Territoires/SE/PEC
© IGN BD Topo
Protocole MEDDTL-MAAPRAT-IGN du 24 octobre 2011

Le 24 septembre 2018

| | Vigilance | Alerte | Alerte renforcée | Crise | Exceptions |
|---|--|----------|---------------------------------------|---|---|
| Mesures de limitation ou d'interdiction générales | Vidange et remplissage des piscines de plus de 5m ³ à usage privé | Autorisé | Interdit | | 1ère mise en eau ou remise à niveau |
| | Lavage des voitures | Autorisé | Interdit hors station professionnelle | Interdit hors stations professionnelles équipées de lances « haute pression » ou recyclage de l'eau | Véhicules ayant une obligation réglementaire (véhicules sanitaires ou alimentaires) ou technique (bétonnière) et pour les organes liés à la sécurité. |
| | Lavage des voitures | | Interdit | Interdit | Impératif sanitaire, utilisation de balayeuse-laveuse automatiques |

| | | | | | |
|---|--|----------|---|--|---|
| Mesures relatives aux gestionnaires de réseau d'eau potable | Généralités | | <p>Les niveaux de l'eau des nappes (cas des forages ou puits) ou le débit des captages (cas des ressources gravitaires) doivent faire l'objet d'un suivi hebdomadaire par les services gestionnaires. Ces informations sont transmises mensuellement avant le 15 de chaque mois au Préfet de l'Isère (DDT, en charge de la police de l'eau et des milieux aquatiques).</p> <p>Les maires sont chargés de l'information des services gestionnaires des réseaux auxquels ils sont rattachés, ainsi que de l'autorité chargée du pouvoir de police de la D.E.C.I. quand il ne s'agit pas d'eux (président d'E.P.C.I.), et du service public de la D.E.C.I.</p> <p>Dans la mesure où le niveau des ressources utilisées ferait craindre un risque de déficit, le gestionnaire du réseau doit impérativement transmettre toutes les informations recueillies :</p> <ul style="list-style-type: none"> - aux Maires des communes concernées, - à l'Agence Régionale de Santé (DRD38), - à l'autorité chargée du pouvoir de police de la D.E.C.I. (mairie ou président d'E.P.C.I. si transfert), - au service public de la D.E.C.I. (commune ou E.P.C.I. si transfert) <p>Les maires sont invités à adopter par arrêté municipal des restrictions sur les usages non prioritaires.</p> | | |
| | Lavage des réservoirs AEP | Autorisé | | | Dérogation sanitaire délivrée par le Préfet |
| | Fonctionnement des fontaines publiques en circuit ouvert sur l'eau potable | Autorisé | Interdit | | |

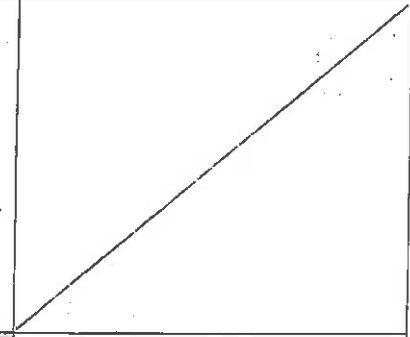
Gestion de la ressource en eau – Arrêté-cadre Sécheresse

Annexe 1 : MESURES DE GESTION ADAPTÉES À LA SITUATION DE LA RESSOURCE EN EAU

| | | Vigilance | Alerte | Alerte renforcée | Crise | Exceptions | |
|---|---|--|--------|------------------|-------|------------|--|
| Mesures de portée générale | Communication | Déclenchement des mesures de sensibilisation et d'information du public incitation aux économies volontaires pour tous les usages de l'eau information par les communes, les intercommunalités et les EPCI (Etablissement Public de Coopération Intercommunale) exerçant une compétence eau potable des restrictions à leurs administrés (journal, affichage lumineux, réseaux sociaux...) | | | | | |
| | Comité Départemental de l'Eau | Réunions périodiques | | | | | |
| | ONDE | Relevé selon la périodicité du Comité Départemental | | | | | |
| Mesures de limitations ou d'interdictions générales | Rejets ou toute pollution accidentelle | Vigilance et surveillance accrues du fait de l'extrême sensibilité des milieux aquatiques | | | | | <p>Autorisation exceptionnelle liée :</p> <ul style="list-style-type: none"> - au respect de la côte légale de la retenue (non dépassement) ; - à la protection contre les inondations ; - à la restitution à l'aval du débit entrant à l'amont <p>Retenues sur cours d'eau à usage industriel ou de production d'énergie, dont les installations sont soumises à un règlement d'eau spécifique.</p> <p>Autorisation exceptionnelle</p> |
| | Manœuvres d'ouvrages hydrauliques | Interdit | | | | | |
| | Alimentation des plans d'eau et étangs | Interdit | | | | | |
| | Vidange des plans d'eau | Interdit | | | | | |
| | Travaux prévisibles entraînant un rejet direct d'eaux polluées | <p>Débit dérivé doit être réduit de moitié par rapport au débit dérivé autorisé</p> <p>Autorisé</p> | | | | | |
| | Travaux dans le lit du cours d'eau destinés à accroître ou maintenir le prélevement | Interdit | | | | | |

| | Vigilance | Alerte | Alerte renforcée | Crise | Exceptions |
|--|---|--|------------------------|------------------------|--|
| Mesures relatives à la défense extérieure contre l'incendie (D.E.C.I.) | Contrôle technique des points d'eau incendie (P.E.I.) | Interdit sauf nécessité de service | Interdit | Interdit | La nécessité de service doit être validée par l'autorité de police de la D.E.C.I. (maire ou président E.P.C.I. si transfert) |
| | Pérennité des moyens de D.E.C.I. | Il appartient à l'autorité de police de la D.E.C.I. de faire mettre en œuvre des mesures palliatives à l'indisponibilité des points d'eau incendie (P.E.I.) recensés dans la base départementale pour assurer la continuité de la D.E.C.I. | | | |
| | Information | | | | |
| Mesures relatives à l'arrosage à partir de toutes ressources | Pelouses et des espaces verts privés | Interdit de 8h à 20h | Interdit | Interdit | Arrosage au goutte à goutte ou pied à pied |
| | Espaces verts publics | | | | |
| | Jardins d'agrément | Autorisé | Interdit de 8h à 20h | Interdit | |
| | Golf (hors green et départs) | | | | |
| | Greens et départs de golf | | | | |
| | Jardins potagers | Autorisé | Interdit de 8h à 20h | Interdit | |
| Stades | Autorisé | Interdit de 8h à 20h | Interdit | | |
| Mesures relatives aux industriels et artisans | Généralités | Les entreprises soumises par l'Inspection des Installations Classées à la fourniture d'informations complémentaires au titre de la mise en application du plan d'action national sécheresse doivent mettre en œuvre les mesures prévues dans leur plan d'économie de limitation de leurs prélèvements et de consommation, de renforcement des contrôles de qualité de leurs rejets dans les eaux superficielles et souterraines, et de surveillance de l'impact de ceux-ci sur le milieu récepteur afin d'éviter les pollutions. | | | |
| | Plan d'économie d'eau | Activation du niveau 1 | Activation du Niveau 2 | Activation du niveau 3 | |

| | | Vigilance | Alerte | Alerte renforcée | Crise | Exceptions | | | | |
|---|--|-----------|--|--|-------|--|--|--|-----------------------------|-----------------------------|
| Mesures de limitations des prélèvements en cours d'eau par des canaux et des usages de l'eau associés | Généralités | | Le règlement prévu à l'article 2 du présent arrêté devra organiser le prélèvement d'eau sur le cours d'eau et les consommations d'eau sur le canal de façon à justifier une économie globale journalière de l'eau sur la prise d'eau au moins égale à celle décrite dans le tableau ci-dessous. Ce règlement, revêtu du cachet du service chargé de la police de l'eau, devra être affiché sur le lieu du prélèvement. | Le règlement prévu à l'article 2 du présent arrêté devra organiser le prélèvement d'eau sur le cours d'eau et les consommations d'eau sur le canal de façon à justifier une économie globale journalière de l'eau sur la prise d'eau au moins égale à celle décrite dans le tableau ci-dessous. Ce règlement, revêtu du cachet du service chargé de la police de l'eau, devra être affiché sur le lieu du prélèvement. | | | | | | |
| | Débit des canaux | | | | | | Diminution de 20 % du débit capable autorisé du canal ET maintien d'un débit dans le cours d'eau au moins égal à 20 % du débit en amont du canal ou du débit réservé s'il est supérieur ; ou fermeture du canal pendant 6 h par jour | Diminution de 40 % du débit capable autorisé du canal ET maintien dans le cours d'eau d'un débit au moins égal à 50 % du débit en amont du canal ou du débit réservé s'il est supérieur ; ou fermeture du canal pendant 12 h par jour. | Interdiction du prélèvement | Cas particulier à justifier |
| Mesures relatives aux prélèvements d'eau à usage agricoles | Généralités | | Les restrictions suivantes s'entendent en débit et non pas en volume. Les tours de eau correspondants sont précisés dans les arrêtés d'autorisation de prélèvements | Les restrictions suivantes s'entendent en débit et non pas en volume. Les tours de eau correspondants sont précisés dans les arrêtés d'autorisation de prélèvements | | - Retenues déclarées à l'administration et remplies hors saison d'irrigation (du 1 ^{er} octobre au 15 avril). | | | | |
| | Prélèvements pour irrigation | | | | | | Diminution globale de 15 % | Diminution globale de 30 % | Interdit | Abreuvement animaux |
| | Prélèvements hors irrigation ou assimilés domestiques | | | | | | Interdit de 0h à 20h | | Interdit | |
| Rappels | <p>Conformément à l'article L. 2212-2 du code général des collectivités territoriales, le maire peut, sur le territoire communal, prendre des mesures plus restrictives telles que l'arrêt ou la limitation de certains usages non prioritaires.</p> <p><u>Pouvoir de police du maire</u></p> <p>Débit réservé dans les cours d'eau</p> <p>En application de l'article L214-16 du code de l'environnement, tout prélèvement doit impérativement être interrompu dans un cours d'eau (ou dans sa nappe d'accompagnement) dès lors que le débit est inférieur ou voisin du débit minimal garantissant la vie, la circulation et la reproduction des espèces qui peuplent les eaux.</p> | | | | | | | | | |

| Vigilance | Alerte | Alerte renforcée | Orléans | Exceptions |
|-----------------------|---|--------------------------------|-----------------------|--|
| | <p>Alerte</p> | <p>Alerte renforcée</p> | <p>Orléans</p> |  |
| <p>Rappels</p> | <p>Le C.G.C.T. fixe le cadre général de la D.E.C.I. (articles L. 2213-32, L. 2225-1, L. 2225-2, L. 5211-9-2, L. 5217-2 5°e, L. 5217-3 R. 2225-1 à R. 2225-10). Conformément à ces dispositions, la D.E.C.I. est régie par le règlement départemental (R.D.D.E.C.I.), approuvé par arrêté préfectoral n° 38-2016-12-02-013 du 2 décembre 2016.</p> <p>Les dispositions en matière de D.E.C.I. distinguent :</p> <ul style="list-style-type: none"> - la police administrative spéciale de la D.E.C.I. qui revient au maire (ou au président de l'E.P.C.I. à fiscalité propre si transfert). Elle consiste en particulier, à fixer par arrêté la D.E.C.I. communale (ou intercommunale) ; décider de la mise en place et arrêter le schéma communal (ou intercommunal) de la D.E.C.I. ; faire procéder aux contrôles techniques. - le service public de la D.E.C.I. attribué à la commune sous l'autorité du maire (ou au président de l'E.P.C.I. si transfert). Il assure ou fait assurer la gestion matérielle de la D.E.C.I. Il porte principalement sur la création, la maintenance ou l'entretien, l'apposition de signalisation, le remplacement, l'organisation des contrôles techniques .. des points d'eau incendie (P.E.I.) <p>L'ensemble de ces attributions revient de fait à "Grenoble Alpes Métropole" et à son président, concernant les communes de ladite métropole.</p> | | | |

Annexe 2 : Appartenance des communes aux bassins de gestion

| Commune | Bassin Versant | INSEE |
|---------------------------------|-----------------------|-------|
| ABRETS-EN-DAUPHINE (LES) | Bourbre | 38001 |
| ADRETS (LES) | Grésivaudan | 38002 |
| AGNIN | Bièvre-Liers-Valloire | 38003 |
| ALBENC (L') | Sud Grésivaudan | 38004 |
| ALLEMOND | Romanche | 38005 |
| ALLEVARD | Grésivaudan | 38006 |
| AMBEL | Drac | 38008 |
| ANJOU | Bièvre-Liers-Valloire | 38009 |
| ANNOISIN-CHATELANS | Isle Crémieu | 38010 |
| ANTHON | Bourbre | 38011 |
| AOSTE | Guiers | 38012 |
| APPRIEU | Paladru Fure | 38013 |
| ARANDON-PASSINS | Isle Crémieu | 38287 |
| ARTAS | Quatre vallées | 38015 |
| ARZAY | Bièvre-Liers-Valloire | 38016 |
| ASSIEU | Bièvre-Liers-Valloire | 38017 |
| AUBERIVES-EN-ROYANS | Vercors | 38018 |
| AUBERIVES-SUR-VAREZE | Bièvre-Liers-Valloire | 38019 |
| AURIS | Romanche | 38020 |
| AUTRANS-MEAUDRE EN VERCORS | Vercors | 38225 |
| AVENIERES-VEYRINS-THUELLIN(LES) | Isle Crémieu | 38022 |
| AVIGNONET | Drac | 38023 |
| BALBINS | Bièvre-Liers-Valloire | 38025 |
| BALME-LES-GROTTES (LA) | Isle Crémieu | 38026 |
| BARRAUX | Grésivaudan | 38027 |
| BATIE-MONTGASCON (LA) | Isle Crémieu | 38029 |
| BEAUCROISSANT | Bièvre-Liers-Valloire | 38030 |
| BEAUFIN | Drac | 38031 |
| BEAUFORT | Bièvre-Liers-Valloire | 38032 |
| BEAULIEU | Sud Grésivaudan | 38033 |
| BEAUREPAIRE | Bièvre-Liers-Valloire | 38034 |
| BEAUVOIR-DE-MARC | Quatre vallées | 38035 |
| BEAUVOIR-EN-ROYANS | Sud Grésivaudan | 38036 |
| BELLEGARDE-POUSSIEU | Bièvre-Liers-Valloire | 38037 |
| BELMONT | Bourbre | 38038 |
| BERNIN | Grésivaudan | 38039 |
| BESSE | Romanche | 38040 |
| BESSINS | Sud Grésivaudan | 38041 |
| BEVENAIS | Bièvre-Liers-Valloire | 38042 |
| BILIEU | Paladru Fure | 38043 |
| BIOL | Bourbre | 38044 |
| BITONNES | Bièvre-Liers-Valloire | 38046 |
| BIVIERS | Grésivaudan | 38045 |
| BLANDIN | Bourbre | 38047 |
| BONNEFAMILLE | Bourbre | 38048 |
| BOSSIEU | Bièvre-Liers-Valloire | 38049 |
| BOUCHAGE (LE) | Isle Crémieu | 38050 |
| BOUGE-CHAMBALUD | Bièvre-Liers-Valloire | 38051 |
| BOURG-D'OISANS (LE) | Romanche | 38052 |
| BOURGOIN-JALLIEU | Bourbre | 38053 |

| Commune | Bassin Versant | INSEE |
|--------------------------|-----------------------|-------|
| BOUVESSE-QUIRIEU | Isle Crémieu | 38054 |
| BRANGUES | Isle Crémieu | 38055 |
| BRESSIEUX | Bièvre-Liers-Valloire | 38056 |
| BRESSON | Grésivaudan | 38057 |
| BREZINS | Bièvre-Liers-Valloire | 38058 |
| BRIE-ET-ANGONNES | Grésivaudan | 38059 |
| BRION | Bièvre-Liers-Valloire | 38080 |
| BUISSE (LA) | Paladru Fure | 38061 |
| BUISSIERE (LA) | Grésivaudan | 38062 |
| BURCIN | Bourbre | 38063 |
| CESSIEU | Bourbre | 38064 |
| CHABONS | Bourbre | 38065 |
| CHALONS | Bièvre-Liers-Valloire | 38066 |
| CHAMAGNIEU | Bourbre | 38067 |
| CHAMP-PRES-FROGES (LE) | Grésivaudan | 38070 |
| CHAMP-SUR-DRAC | Drac | 38071 |
| CHAMPAGNIER | Drac | 38068 |
| CHAMPIER | Bièvre-Liers-Valloire | 38069 |
| CHAMROUSSE | Romanche | 38567 |
| CHANAS | Bièvre-Liers-Valloire | 38072 |
| CHANTELOUVE | Drac | 38073 |
| CHANTESSSE | Sud Grésivaudan | 38074 |
| CHAPAREILLAN | Grésivaudan | 38075 |
| CHAPELLE-DE-LA-TOUR (LA) | Bourbre | 38076 |
| CHAPELLE-DE-SURIEU (LA) | Bièvre-Liers-Valloire | 38077 |
| CHAPELLE-DU-BARD (LA) | Grésivaudan | 38078 |
| CHARANCIEU | Bourbre | 38080 |
| CHARANTONNAY | Quatre vallées | 38081 |
| CHARAVINES | Paladru Fure | 38082 |
| CHARETTE | Isle Crémieu | 38083 |
| CHARNECLES | Paladru Fure | 38084 |
| CHARVIEU-CHAVAGNEUX | Nappe est lyonnals | 38085 |
| CHASSE-SUR-RHONE | Quatre vallées | 38087 |
| CHASSELAY | Sud Grésivaudan | 38086 |
| CHASSIGNIEU | Bourbre | 38089 |
| CHATEAU-BERNARD | Drac | 38090 |
| CHATEAUVILAIN | Bourbre | 38091 |
| CHATEL-EN-TRIEVRES | Drac | 38456 |
| CHATELUS | Vercors | 38092 |
| CHATENAY | Bièvre-Liers-Valloire | 38093 |
| CHATONNAY | Quatre vallées | 38094 |
| CHATTE | Sud Grésivaudan | 38095 |
| CHAVANOZ | Bourbre | 38097 |
| CHELIEU | Bourbre | 38098 |
| CHEVRIERES | Sud Grésivaudan | 38099 |
| CHEYLAS (LE) | Grésivaudan | 38100 |
| CHEYSSIEU | Bièvre-Liers-Valloire | 38101 |
| CHEZENEUVE | Bourbre | 38102 |
| CHICHILIANNE | Drac | 38103 |
| CHIMILIN | Isle Crémieu | 38104 |

Annexe 2 : Appartenance des communes aux bassins de gestion

| Commune | Bassin Versant | INSEE |
|------------------------|-----------------------|-------|
| CHIRENS | Guiers | 38105 |
| CHOLONGE | Romanche | 38106 |
| CHONAS-L'AMBALLAN | Quatre vallées | 38107 |
| CHORANCHE | Vercors | 38108 |
| CHOZEAU | Isle Crémieu | 38109 |
| CHUZELLES | Quatre vallées | 38110 |
| CLAIX | Drac | 38111 |
| CLAVANS-EN-HAUT-OISANS | Romanche | 38112 |
| CLELLES | Drac | 38113 |
| CLONAS-SUR-VAREZE | Bièvre-Liers-Valloire | 38114 |
| COGNET | Drac | 38116 |
| COGNIN-LES-GORGES | Sud Grésivaudan | 38117 |
| COLOMBE | Bièvre-Liers-Valloire | 38118 |
| COMBE-DE-LANCEY (LA) | Grésivaudan | 38120 |
| COMMELLE | Bièvre-Liers-Valloire | 38121 |
| CORBELIN | Isle Crémieu | 38124 |
| CORENC | Grésivaudan | 38126 |
| CORNILLON-EN-TRIEVES | Drac | 38127 |
| CORPS | Drac | 38128 |
| CORRENCON-EN-VERCORS | Vercors | 38129 |
| COTE-SAINT-ANDRE (LA) | Bièvre-Liers-Valloire | 38130 |
| COTES-D'AREY (LES) | Quatre vallées | 38131 |
| COTES-DE-CORPS (LES) | Drac | 38132 |
| COUBLEVIE | Paladru Fure | 38133 |
| COUR-ET-BUIS | Bièvre-Liers-Valloire | 38134 |
| COURTENAY | Isle Crémieu | 38135 |
| CRACHIER | Bourbre | 38136 |
| CRAS | Sud Grésivaudan | 38137 |
| CREMIEU | Isle Crémieu | 38138 |
| CRET-EN-BELLEDONNE | Grésivaudan | 38439 |
| CREYS-MEPIEU | Isle Crémieu | 38139 |
| CROLLES | Grésivaudan | 38140 |
| CULIN | Quatre vallées | 38141 |
| DEUX ALPES (LES) | Romanche | 38253 |
| DIEMOZ | Quatre vallées | 38144 |
| DIZIMIEU | Isle Crémieu | 38146 |
| DOISSIN | Bourbre | 38147 |
| DOLOMIEU | Isle Crémieu | 38148 |
| DOMARIN | Bourbre | 38149 |
| DOMENE | Grésivaudan | 38150 |
| ECHIROLLES | Drac | 38151 |
| ECLOSE-BADINIERES | Bourbre | 38152 |
| ENGINS | Vercors | 38153 |
| ENTRAIGUES | Drac | 38154 |
| ENTRE-DEUX-GUIERS | Guiers | 38155 |
| EPARRES (LES) | Bourbre | 38156 |
| ESTRABLIN | Quatre vallées | 38157 |
| EYBENS | Grésivaudan | 38158 |
| EYDOCHE | Bièvre-Liers-Valloire | 38159 |
| EYZIN-PINET | Quatre vallées | 38160 |

| Commune | Bassin Versant | INSEE |
|----------------------|-----------------------|-------|
| FARAMANS | Bièvre-Liers-Valloire | 38161 |
| FAVERGES-DE-LA-TOUR | Isle Crémieu | 38162 |
| FERRIERE (LA) | Grésivaudan | 38163 |
| FLACHERE (LA) | Grésivaudan | 38166 |
| FLACHERES | Bièvre-Liers-Valloire | 38167 |
| FONTAINE | Drac | 38169 |
| FONTANIL-CORNILLON | Sud Grésivaudan | 38170 |
| FORTERESSE (LA) | Bièvre-Liers-Valloire | 38171 |
| FOUR | Bourbre | 38172 |
| FRENEY-D'OISANS (LE) | Romanche | 38173 |
| FRETTE (LA) | Bièvre-Liers-Valloire | 38174 |
| FROGES | Grésivaudan | 38175 |
| FRONTONAS | Bourbre | 38176 |
| GARDE (LA) | Romanche | 38177 |
| GIERES | Grésivaudan | 38179 |
| GILLONNAY | Bièvre-Liers-Valloire | 38180 |
| GONCELIN | Grésivaudan | 38181 |
| GRAND-LEMPES (LE) | Bièvre-Liers-Valloire | 38182 |
| GRANIEU | Isle Crémieu | 38183 |
| GRENAY | Bourbre | 38184 |
| GRENOBLE | Drac | 38185 |
| GRESSE-EN-VERCORS | Drac | 38186 |
| GUA (LE) | Drac | 38187 |
| HERBEYS | Grésivaudan | 38188 |
| HEYRIEUX | Nappe est lyonnaise | 38189 |
| HIERES-SUR-AMBY | Isle Crémieu | 38190 |
| HUEZ | Romanche | 38191 |
| HURTIERES | Grésivaudan | 38192 |
| ISLE-D'ABEAU (L') | Bourbre | 38193 |
| IZEAUX | Bièvre-Liers-Valloire | 38194 |
| IZERON | Sud Grésivaudan | 38195 |
| JANNEYRIAS | Nappe est lyonnaise | 38197 |
| JARCIEU | Bièvre-Liers-Valloire | 38198 |
| JARDIN | Quatre vallées | 38199 |
| JARRIE | Romanche | 38200 |
| LAFFREY | Romanche | 38203 |
| LALLEY | Drac | 38204 |
| LANS-EN-VERCORS | Vercors | 38205 |
| LAVAL | Grésivaudan | 38206 |
| LAVALDENS | Drac | 38207 |
| LAVARS | Drac | 38208 |
| LENTIOL | Bièvre-Liers-Valloire | 38209 |
| LEYRIEU | Isle Crémieu | 38210 |
| LIEUDIEU | Quatre vallées | 38211 |
| LIVET-ET-GAVET | Romanche | 38212 |
| LONGECHENAL | Bièvre-Liers-Valloire | 38213 |
| LUMBIN | Grésivaudan | 38214 |
| LUZINAY | Quatre vallées | 38215 |
| MALLEVAL-EN-VERCORS | Sud Grésivaudan | 38216 |
| MARCIEU | Drac | 38217 |

Annexe 2 : Appartenance des communes aux bassins de gestion

| Commune | Bassin Versant | INSEE |
|-------------------------|--------------------------|-------|
| MARCILLOLES | Bièvre-Liers-Valloire | 38218 |
| MARCOLLIN | Bièvre-Liers-Valloire | 38219 |
| MARNANS | Bièvre-Liers-Valloire | 38221 |
| MASSIEU | Guiers | 38222 |
| MAUBEC | Bourbre | 38223 |
| MAYRES-SAVEL | Drac | 38224 |
| MENS | Drac | 38226 |
| MERLAS | Guiers | 38228 |
| MEYLAN | Grésivaudan | 38229 |
| MEYRIE | Bourbre | 38230 |
| MEYRIEU-LES-ETANGS | Quatre vallées | 38231 |
| MEYSSIES | Quatre vallées | 38232 |
| MIRIBEL-LANCHATRE | Drac | 38235 |
| MIRIBEL-LES-EHELLES | Guiers | 38236 |
| MIZOEN | Romanche | 38237 |
| MOIDIEU-DETOURBE | Quatre vallées | 38238 |
| MOIRANS | Paladru Fure | 38239 |
| MOISSIEU-SUR-DOLON | Bièvre-Liers-Valloire | 38240 |
| MONESTIER-D'AMBEL | Drac | 38241 |
| MONESTIER-DE-CLERMONT | Drac | 38242 |
| MONESTIER-DU-PERCY (LE) | Drac | 38243 |
| MONSTEROUX-MILIEU | Bièvre-Liers-Valloire | 38244 |
| MONT-SAINT-MARTIN | Sud Grésivaudan | 38258 |
| MONTAGNE | Sud Grésivaudan | 38245 |
| MONTAGNIEU | Bourbre | 38246 |
| MONTALIEU-VERCIEU | Isle Crémieu | 38247 |
| MONTAUD | Sud Grésivaudan | 38248 |
| MONTBONNOT-SAINT-MARTIN | Grésivaudan | 38249 |
| MONTCARRA | Bourbre | 38250 |
| MONTCHABOUD | Romanche | 38252 |
| MONTEYNARD | Drac | 38254 |
| MONTFALCON | Gaure Drôme des collines | 38255 |
| MONTFERRAT | Paladru Fure | 38256 |
| MONTREVEL | Bourbre | 38257 |
| MONTSEVEROUX | Bièvre-Liers-Valloire | 38259 |
| MORAS | Bourbre | 38260 |
| MORESTEL | Isle Crémieu | 38261 |
| MORETTE | Sud Grésivaudan | 38263 |
| MORTE (LA) | Romanche | 38264 |
| MOTTE-D'AVEILLANS (LA) | Drac | 38265 |
| MOTTE-SAINT-MARTIN (LA) | Drac | 38266 |
| MOTTIER | Bièvre-Liers-Valloire | 38267 |
| MOUTARET (LE) | Grésivaudan | 38268 |
| MURE (LA) | Drac | 38269 |
| MURETTE (LA) | Paladru Fure | 38270 |
| MURIANETTE | Grésivaudan | 38271 |
| MURINAIS | Sud Grésivaudan | 38272 |
| NANTES-EN-RATIER | Drac | 38273 |
| NANTOIN | Bièvre-Liers-Valloire | 38274 |
| NIVOLAS-VERMELLE | Bourbre | 38276 |

| Commune | Bassin Versant | INSEE |
|--------------------------|-----------------------|-------|
| NOTRE-DAME-DE-COMMIERS | Drac | 38277 |
| NOTRE-DAME-DE-L'OSIER | Sud Grésivaudan | 38278 |
| NOTRE-DAME-DE-MESAGE | Romanche | 38279 |
| NOTRE-DAME-DE-VAULX | Drac | 38280 |
| NOYAREY | Sud Grésivaudan | 38281 |
| OPTEVOZ | Isle Crémieu | 38282 |
| ORIS-EN-RATTIER | Drac | 38283 |
| ORNACIEUX | Bièvre-Liers-Valloire | 38284 |
| ORNON | Romanche | 38285 |
| OULLES | Romanche | 38286 |
| OYEU | Bièvre-Liers-Valloire | 38287 |
| OYTIER-SAINT-OBLAS | Quatre vallées | 38288 |
| OZ | Romanche | 38289 |
| PACT | Bièvre-Liers-Valloire | 38290 |
| PAJAY | Bièvre-Liers-Valloire | 38291 |
| PANISSAGE | Bourbre | 38293 |
| PANOSSAS | Bourbre | 38294 |
| PARMILIEU | Isle Crémieu | 38295 |
| PASSAGE (LE) | Bourbre | 38296 |
| PEAGE-DE-ROUSSILLON (LE) | Bièvre-Liers-Valloire | 38298 |
| PELLAFOL | Drac | 38299 |
| PENOL | Bièvre-Liers-Valloire | 38300 |
| PERCY | Drac | 38301 |
| PERIER (LE) | Drac | 38302 |
| PIERRE (LA) | Grésivaudan | 38303 |
| PIERRE-CHATEL | Drac | 38304 |
| PINSOT | Grésivaudan | 38305 |
| PISIEU | Bièvre-Liers-Valloire | 38307 |
| PLAN | Bièvre-Liers-Valloire | 38308 |
| POISAT | Grésivaudan | 38309 |
| POLIENAS | Sud Grésivaudan | 38310 |
| POMMIER-DE-BEAUREPAIRE | Bièvre-Liers-Valloire | 38311 |
| PONSONNAS | Drac | 38313 |
| PONT-DE-BEAUVOISIN (LE) | Guiers | 38315 |
| PONT-DE-CHERUY | Bourbre | 38316 |
| PONT-DE-CLAIX (LE) | Drac | 38317 |
| PONT-EN-ROYANS | Vercors | 38319 |
| PONT-EVEQUE | Quatre vallées | 38318 |
| PONTCHARRA | Grésivaudan | 38314 |
| PORCIEU-AMBLAGNIEU | Isle Crémieu | 38320 |
| PREBOIS | Drac | 38321 |
| PRESLES | Vercors | 38322 |
| PRESSINS | Isle Crémieu | 38323 |
| PRIMARETTE | Bièvre-Liers-Valloire | 38324 |
| PROVEYSIEUX | Sud Grésivaudan | 38325 |
| PRUNIERES | Drac | 38326 |
| QUAIX-EN-CHARTREUSE | Sud Grésivaudan | 38328 |
| QUET-EN-BEAUMONT | Drac | 38329 |
| QUINCIEU | Sud Grésivaudan | 38330 |
| REAUMONT | Paladru Fure | 38331 |

Annexe 2 : Appartenance des communes aux bassins de gestion

| Commune | Bassin Versant | INSEE |
|-------------------------------|----------------------------|-------|
| RENAGE | Paladru Fure | 38332 |
| RENCUREL | Vercors | 38333 |
| REVEL | Grésivaudan | 38334 |
| REVEL-TOURDAN | Bièvre-Liers-Valloire | 38335 |
| REVENTIN-VAUGRIS | Quatre vallées | 38338 |
| RIVES | Paladru Fure | 38337 |
| RIVIERE (LA) | Sud Grésivaudan | 38338 |
| ROCHE | Bourbre | 38339 |
| ROCHES-DE-CONDRIEU (LES) | Quatre vallées | 38340 |
| ROCHETOIRIN | Bourbre | 38341 |
| ROISSARD | Drac | 38342 |
| ROMAGNIEU | Guliers | 38343 |
| ROUSSILLON | Bièvre-Liers-Valloire | 38344 |
| ROVON | Sud Grésivaudan | 38345 |
| ROYAS | Quatre vallées | 38346 |
| ROYBON | Galaure Drôme des collines | 38347 |
| RUY | Bourbre | 38348 |
| SABLONS | Bièvre-Liers-Valloire | 38349 |
| SAINT-AGNIN-SUR-BION | Bourbre | 38351 |
| SAINT-ALBAN-DE-ROCHE | Bourbre | 38352 |
| SAINT-ALBAN-DU-RHONE | Bièvre-Liers-Valloire | 38353 |
| SAINT-ALBIN-DE-VAULSERRE | Guliers | 38354 |
| SAINT-ANDEOL | Drac | 38355 |
| SAINT-ANDRE-EN-ROYANS | Vercors | 38356 |
| SAINT-ANDRE-LE-GAZ | Bourbre | 38357 |
| SAINT-ANTOINE-D'ABBAYE | Sud Grésivaudan | 38358 |
| SAINT-APPOLINARD | Sud Grésivaudan | 38360 |
| SAINT-AREY | Drac | 38361 |
| SAINT-AUPRE | Paladru Fure | 38362 |
| SAINT-BARTHELEMY | Bièvre-Liers-Valloire | 38363 |
| SAINT-BARTHELEMY-DE-SECHILIEU | Romanche | 38364 |
| SAINT-BAUDILLE-DE-LA-TOUR | Isle Crémieu | 38365 |
| SAINT-BAUDILLE-ET-PIPET | Drac | 38366 |
| SAINT-BERNARD | Grésivaudan | 38367 |
| SAINT-BLAISE-DU-BUIS | Paladru Fure | 38368 |
| SAINT-BONNET-DE-CHAVAGNE | Sud Grésivaudan | 38370 |
| SAINT-BUEIL | Guliers | 38372 |
| SAINT-CASSIEN | Paladru Fure | 38373 |
| SAINT-CHEF | Bourbre | 38374 |
| SAINT-CHRISTOPHE-EN-OISANS | Romanche | 38375 |
| SAINT-CHRISTOPHE-SUR-GUIERS | Guliers | 38376 |
| SAINT-CLAIR-DE-LA-TOUR | Bourbre | 38377 |
| SAINT-CLAIR-DU-RHONE | Quatre vallées | 38378 |
| SAINT-CLAIR-SUR-GALAURE | Galaure Drôme des collines | 38379 |
| SAINT-DIDIER-DE-BIZONNES | Bièvre-Liers-Valloire | 38380 |
| SAINT-DIDIER-DE-LA-TOUR | Bourbre | 38381 |
| SAINT-EGREVE | Sud Grésivaudan | 38382 |
| SAINT-ETIENNE-DE-CROSSEY | Paladru Fure | 38383 |
| SAINT-ETIENNE-DE-SAINT-GEOIRS | Bièvre-Liers-Valloire | 38384 |
| SAINT-GEOIRE-EN-VALDAINE | Guliers | 38386 |

| Commune | Bassin Versant | INSEE |
|------------------------------|-----------------------|-------|
| SAINT-GEOIRS | Bièvre-Liers-Valloire | 38387 |
| SAINT-GEORGES-D'ESPERANCHE | Quatre vallées | 38388 |
| SAINT-GEORGES-DE-COMMIERS | Drac | 38388 |
| SAINT-GERVAIS | Sud Grésivaudan | 38390 |
| SAINT-GUILLAUME | Drac | 38391 |
| SAINT-HILAIRE | Grésivaudan | 38395 |
| SAINT-HILAIRE-DE-BRENS | Bourbre | 38392 |
| SAINT-HILAIRE-DE-LA-COTE | Bièvre-Liers-Valloire | 38393 |
| SAINT-HILAIRE-DU-ROSIER | Sud Grésivaudan | 38394 |
| SAINT-HONORE | Drac | 38396 |
| SAINT-ISMIER | Grésivaudan | 38397 |
| SAINT-JEAN-D'AVELANNE | Guiers | 38398 |
| SAINT-JEAN-D'HERANS | Drac | 38403 |
| SAINT-JEAN-DE-BOURNAY | Quatre vallées | 38399 |
| SAINT-JEAN-DE-MOIRANS | Paladru Fure | 38400 |
| SAINT-JEAN-DE-SOUDAIN | Bourbre | 38401 |
| SAINT-JEAN-DE-VAULX | Drac | 38402 |
| SAINT-JEAN-LE-VIEUX | Grésivaudan | 38404 |
| SAINT-JOSEPH-DE-RIVIERE | Guliers | 38405 |
| SAINT-JULIEN-DE-L'HERMS | Bièvre-Liers-Valloire | 38406 |
| SAINT-JUST-CHALEYSSIN | Quatre vallées | 38408 |
| SAINT-JUST-DE-CLAIX | Sud Grésivaudan | 38409 |
| SAINT-LATTIER | Sud Grésivaudan | 38410 |
| SAINT-LAURENT-DU-PONT | Guliers | 38412 |
| SAINT-LAURENT-EN-BEAUMONT | Drac | 38413 |
| SAINT-MARCEL-BEL-ACCUEIL | Bourbre | 38415 |
| SAINT-MARCELLIN | Sud Grésivaudan | 38416 |
| SAINT-MARTIN-D'HERES | Grésivaudan | 38421 |
| SAINT-MARTIN-D'URIAGE | Grésivaudan | 38422 |
| SAINT-MARTIN-DE-CLELLES | Drac | 38419 |
| SAINT-MARTIN-DE-LA-CLUZE | Drac | 38115 |
| SAINT-MARTIN-DE-VAULSERRE | Guliers | 38420 |
| SAINT-MARTIN-LE-VINOUX | Grésivaudan | 38423 |
| SAINT-MAURICE-EN-TRIEVES | Drac | 38424 |
| SAINT-MAURICE-L'EXIL | Bièvre-Liers-Valloire | 38425 |
| SAINT-MAXIMIN | Grésivaudan | 38426 |
| SAINT-MICHEL-DE-SAINT-GEOIRS | Bièvre-Liers-Valloire | 38427 |
| SAINT-MICHEL-EN-BEAUMONT | Drac | 38428 |
| SAINT-MICHEL-LES-PORTES | Drac | 38429 |
| SAINT-MURY-MONTEYMOND | Grésivaudan | 38430 |
| SAINT-NAZAIRE-LES-EYMES | Grésivaudan | 38431 |
| SAINT-NICOLAS-DE-MACHERIN | Paladru Fure | 38432 |
| SAINT-NIZIER-DU-MOUCHEROTTE | Vercors | 38433 |
| SAINT-ONDAS | Bourbre | 38434 |
| SAINT-PANCRASSE | Grésivaudan | 38435 |
| SAINT-PAUL-D'IZEAUX | Bièvre-Liers-Valloire | 38437 |
| SAINT-PAUL-DE-VARCES | Drac | 38436 |
| SAINT-PAUL-LES-MONESTIER | Drac | 38438 |
| SAINT-PIERRE-D'ENTREMONT | Guiers | 38446 |
| SAINT-PIERRE-DE-BRESSIEUX | Bièvre-Liers-Valloire | 38440 |

Annexe 2 : Appartenance des communes aux bassins de gestion

| Commune | Bassin Versant | INSEE |
|----------------------------------|-----------------------|-------|
| SAINT-PIERRE-DE-CHARTREUSE | Guiers | 38442 |
| SAINT-PIERRE-DE-CHERENNES | Sud Grésivaudan | 38443 |
| SAINT-PIERRE-DE-MEAROZ | Drac | 38444 |
| SAINT-PIERRE-DE-MESAGE | Romanche | 38445 |
| SAINT-PRIM | Quatre vallées | 38448 |
| SAINT-QUENTIN-FALLAVIER | Bourbre | 38449 |
| SAINT-QUENTIN-SUR-ISERE | Sud Grésivaudan | 38450 |
| SAINT-ROMAIN-DE-JALIONAS | Isle Crémieu | 38451 |
| SAINT-ROMAIN-DE-SURIEU | Bièvre-Liers-Valloire | 38452 |
| SAINT-ROMANS | Sud Grésivaudan | 38453 |
| SAINT-SALVEUR | Sud Grésivaudan | 38454 |
| SAINT-SAVIN | Bourbre | 38455 |
| SAINT-SIMEON-DE-BRESSIEUX | Bièvre-Liers-Valloire | 38457 |
| SAINT-SORLIN-DE-MORESTEL | Isle Crémieu | 38458 |
| SAINT-SORLIN-DE-VIENNE | Quatre vallées | 38459 |
| SAINT-SULPICE-DES-RIVOIRES | Guiers | 38460 |
| SAINT-THEOFFREY | Romanche | 38462 |
| SAINT-VERAND | Sud Grésivaudan | 38463 |
| SAINT-VICTOR-DE-CESSIEU | Bourbre | 38464 |
| SAINT-VICTOR-DE-MORESTEL | Isle Crémieu | 38465 |
| SAINT-VINCENT-DE-MERCUZE | Grésivaudan | 38466 |
| SAINTE-AGNES | Grésivaudan | 38350 |
| SAINTE-ANNE-SUR-GERVONDE | Quatre vallées | 38358 |
| SAINTE-BLANDINE | Bourbre | 38369 |
| SAINTE-LUCE | Drac | 38414 |
| SAINTE-MARIE-D'ALLOIX | Grésivaudan | 38417 |
| SAINTE-MARIE-DU-MONT | Grésivaudan | 38418 |
| SALAGNON | Bourbre | 38467 |
| SALAISE-SUR-SANNE | Bièvre-Liers-Valloire | 38468 |
| SALETTE-FALLAVALX (LA) | Drac | 38469 |
| SALLE-EN-BEAUMONT (LA) | Drac | 38470 |
| SAPPEY-EN-CHARTREUSE (LE) | Sud Grésivaudan | 38471 |
| SARCENAS | Sud Grésivaudan | 38472 |
| SARDIEU | Bièvre-Liers-Valloire | 38473 |
| SASSENAGE | Sud Grésivaudan | 38474 |
| SATOLAS-ET-BONCE | Bourbre | 38475 |
| SAVAS-MEPIN | Quatre vallées | 38476 |
| SECHILLENNE | Romanche | 38478 |
| SEMONS | Bièvre-Liers-Valloire | 38479 |
| SEPTEME | Quatre vallées | 38480 |
| SEREZIN-DE-LA-TOUR | Bourbre | 38481 |
| SERMERIEU | Bourbre | 38483 |
| SERPAIZE | Quatre vallées | 38484 |
| SERRE-NERPOL | Sud Grésivaudan | 38275 |
| SEYSSINET-PARISSET | Drac | 38485 |
| SEYSSINS | Drac | 38486 |
| SEYSSUEL | Quatre vallées | 38487 |
| SICCIEU-SAINT-JULIEN-ET-CARISIEU | Isle Crémieu | 38488 |
| SIEVOZ | Drac | 38489 |
| SILLANS | Bièvre-Liers-Valloire | 38490 |

| Commune | Bassin Versant | INSEE |
|---------------------------|-----------------------|-------|
| SINARD | Drac | 38492 |
| SOLEYMIEU | Bourbre | 38494 |
| SONE (LA) | Sud Grésivaudan | 38495 |
| SONNAY | Bièvre-Liers-Valloire | 38496 |
| SOUSVILLE | Drac | 38497 |
| SUCCIEU | Bourbre | 38498 |
| SURE-EN-CHARTREUSE | Guiers | 38407 |
| SUSVILLE | Drac | 38499 |
| TECHE | Sud Grésivaudan | 38500 |
| TENCIN | Grésivaudan | 38501 |
| TERRASSE (LA) | Grésivaudan | 38503 |
| THEYS | Grésivaudan | 38504 |
| THODURE | Bièvre-Liers-Valloire | 38505 |
| TIGNIEU-JAMEYZIEU | Bourbre | 38507 |
| TORCHEFELON | Bourbre | 38508 |
| TOUR-DU-PIN (LA) | Bourbre | 38509 |
| TOUVET (LE) | Grésivaudan | 38511 |
| TRAMOLE | Bourbre | 38512 |
| TREFFORT | Drac | 38513 |
| TREMINIS | Drac | 38514 |
| TREPT | Bourbre | 38515 |
| TRONCHE (LA) | Grésivaudan | 38516 |
| TULLINS | Paladru Fure | 38517 |
| VALBONNAIS | Drac | 38518 |
| VALENCIN | Nappe est lyonnais | 38519 |
| VALENCOGNE | Paladru Fure | 38520 |
| VALETTE (LA) | Drac | 38521 |
| VALJOUFFREY | Drac | 38522 |
| VARACIEUX | Sud Grésivaudan | 38523 |
| VARCES-ALLIERES-ET-RISSET | Drac | 38524 |
| VASSELIN | Isle Crémieu | 38525 |
| VATILIEU | Sud Grésivaudan | 38526 |
| VAUJANY | Romanche | 38527 |
| VAULNAVEYS-LE-BAS | Romanche | 38528 |
| VAULNAVEYS-LE-HAUT | Romanche | 38529 |
| VAULX-MILIEU | Bourbre | 38530 |
| VELANNE | Guiers | 38531 |
| VENERIEU | Bourbre | 38532 |
| VENON | Grésivaudan | 38533 |
| VERNAS | Isle Crémieu | 38535 |
| VERNIOZ | Bièvre-Liers-Valloire | 38536 |
| VERPILLIERE (LA) | Bourbre | 38537 |
| VERSOUD (LE) | Grésivaudan | 38538 |
| VERTRIEU | Isle Crémieu | 38539 |
| VEUREY-VOROIZE | Sud Grésivaudan | 38540 |
| VEYSSILIEU | Bourbre | 38542 |
| VEZERONCE-CURTIN | Isle Crémieu | 38543 |
| VIENNE | Quatre vallées | 38544 |
| VIF | Drac | 38545 |
| VIGNIEU | Bourbre | 38546 |

Annexe 2 : Appartenance des communes aux bassins de gestion

| Commune | Bassin Versant | INSEE |
|----------------------------------|-----------------------|-------|
| VILLAGES-DU-LAC-DE-PALADRU (LES) | Paladru Fure | 38282 |
| VILLARD-BONNOT | Grésivaudan | 38547 |
| VILLARD-DE-LANS | Vercors | 38548 |
| VILLARD-NOTRE-DAME | Romanche | 38549 |
| VILLARD-RECLUS | Romanche | 38550 |
| VILLARD-REYMOND | Romanche | 38551 |
| VILLARD-SAINT-CHRISTOPHE | Drac | 38552 |
| VILLE-SOUS-ANJOU | Bièvre-Liers-Valloire | 38556 |
| VILLEFONTAINE | Bourbre | 38553 |
| VILLEMORIEU | Isle Crémieu | 38554 |
| VILLENEUVE-DE-MARC | Quatre vallées | 38555 |

| Commune | Bassin Versant | INSEE |
|--------------------|-----------------------|-------|
| VILLETTE-D'ANTHON | Nappe est lyonnais | 38557 |
| VILLETTE-DE-VIENNE | Quatre vallées | 38558 |
| VINAY | Sud Grésivaudan | 38559 |
| VIRIEU | Bourbre | 38560 |
| VIRIVILLE | Bièvre-Liers-Valloire | 38561 |
| VIZILLE | Romanche | 38562 |
| VOIRON | Paladru Fure | 38563 |
| VOISSANT | Guiers | 38564 |
| VOREPPE | Sud Grésivaudan | 38565 |
| VOUREY | Paladru Fure | 38566 |